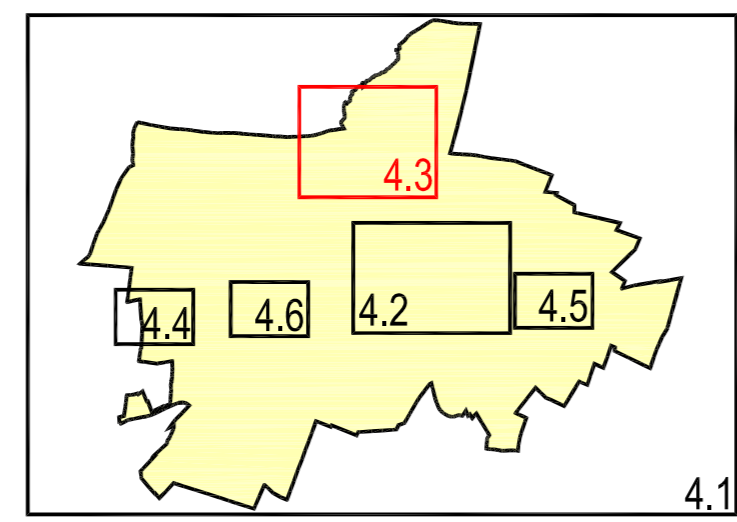

COMMUNE D'AUTRUY-SUR-JUINE (45)


Pièce
4.3

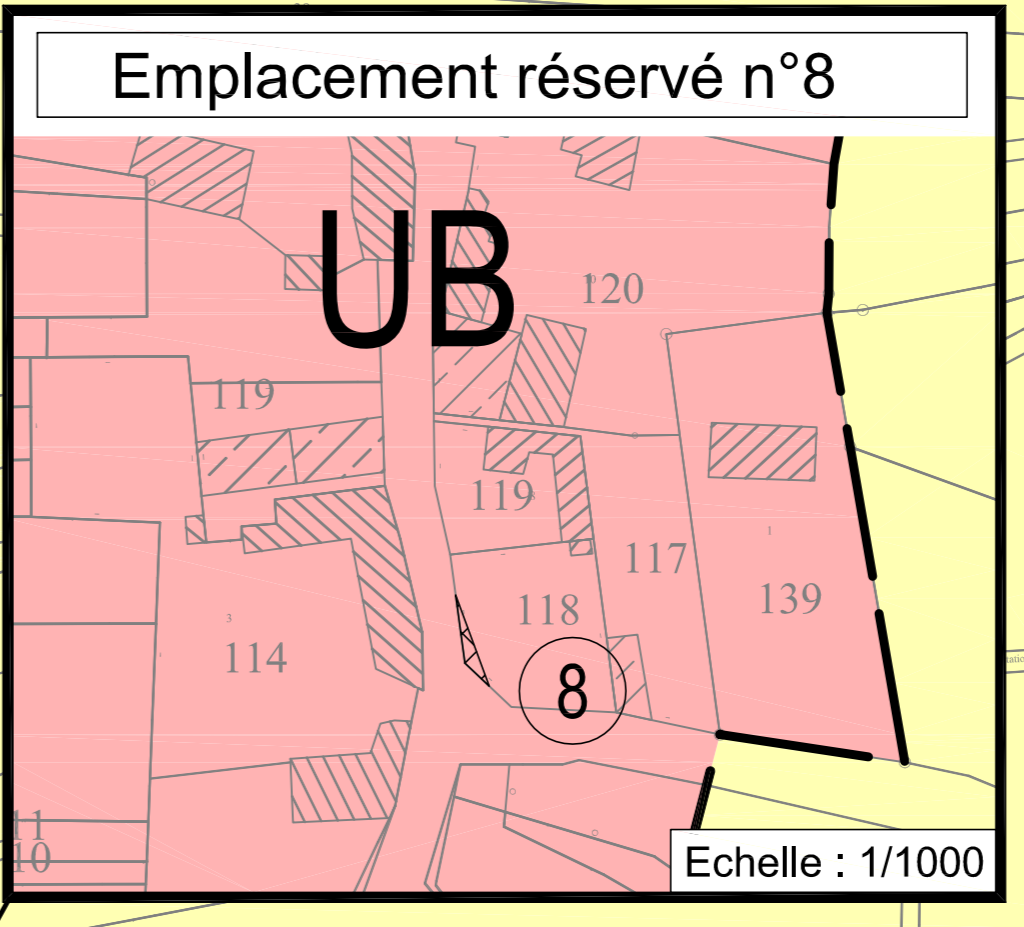
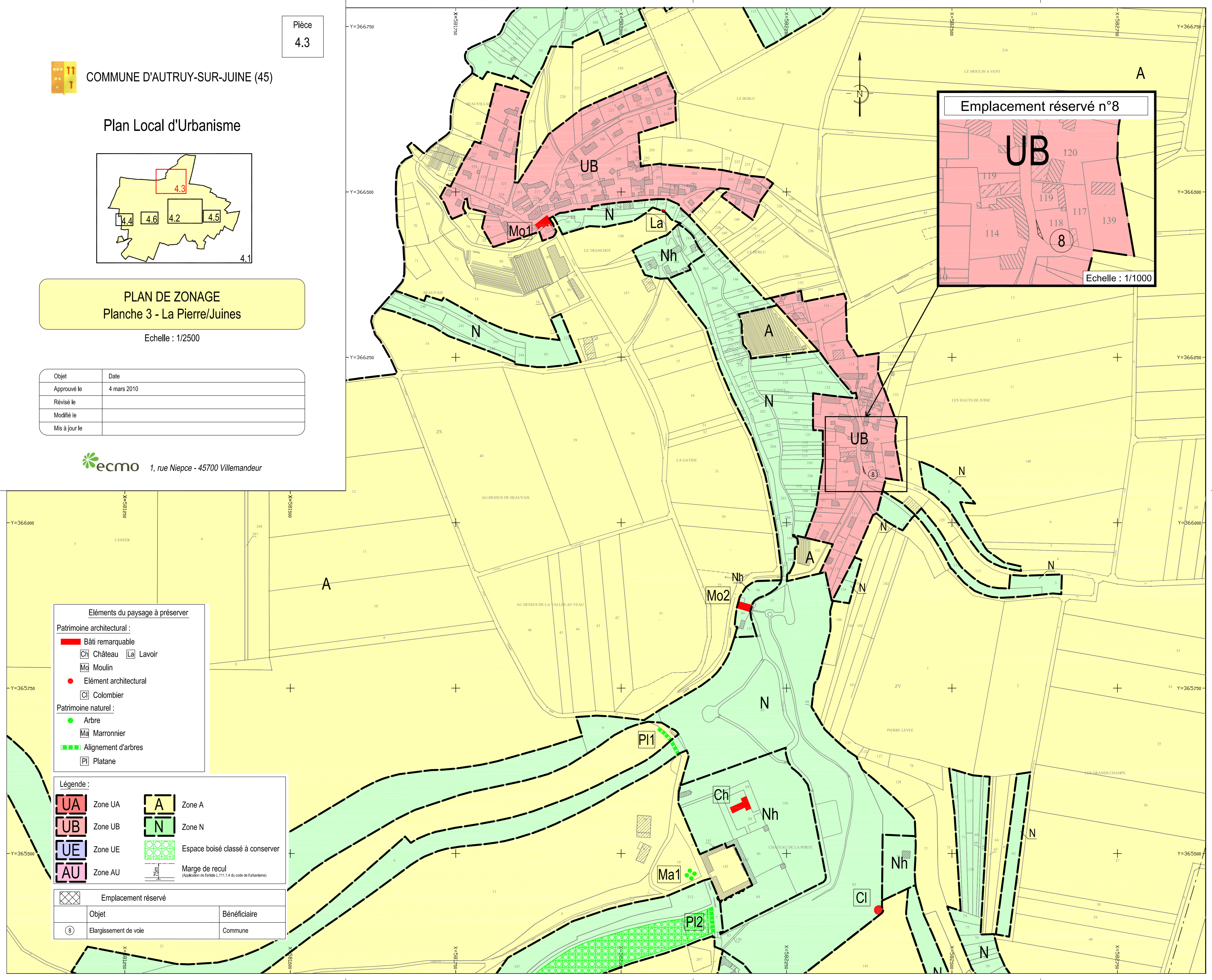
Plan Local d'Urbanisme



PLAN DE ZONAGE
Planche 3 - La Pierre/Juines
 Echelle : 1/2500

Objet	Date
Approuvé le	4 mars 2010
Révisé le	
Modifié le	
Mis à jour le	

 **ecmo** 1, rue Niepce - 45700 Villemandeur



Eléments du paysage à préserver

Patrimoine architectural :

- Bâti remarquable
- Ch Château La Lavoir
- Mo Moulin
- Éléments architecturaux
- Col Colombier

Patrimoine naturel :

- Arbre
- Ma Marronnier
- Alignement d'arbres
- PI Platane

Légende :

- Zone UA
- Zone UB
- Zone UE
- Zone AU
- Zone A
- Zone N
- Espace boisé classé à conserver
- Marge de recul (Article R111-14 du Code de l'Urbanisme)
- Emplacement réservé

Objet	Bénéficiaire
Elargissement de voie	Commune